

Handleiding Eenvoudig Vergunningen Aanvragen

Inleiding

Organiseert jouw vereniging een toertocht? Dan moet je je evenement op tijd aanmelden bij alle gemeenten waar jouw tocht doorheen gaat. Met deze vooraankondiging geef je de gemeente inzicht in jouw evenement. De gemeente geeft vervolgens aan of je een vergunning moet aanvragen of dat een melding voldoende is.

De online tool van de NTFU maakt het aanmelden van jouw tocht makkelijker en overzichtelijker. Je leest in deze handleiding hoe je:

- een meldingsformulier maakt;
- het overzicht van alle gemeenten en terreineigenaren krijgt;
- gestructureerd jouw tocht bekendmaakt bij alle gemeenten en terreineigenaren;
- de gegevens verzamelt voor de vergunningsaanvraag.

Vragen? Ik help je graag

Heb je naar aanleiding van deze handleiding vragen? Bel 0318 – 58 13 00 of mail naar jvanschijndel@ntfu.nl. Ik help je graag verder.

Veel succes!

Jos van Schijndel

Inhoud

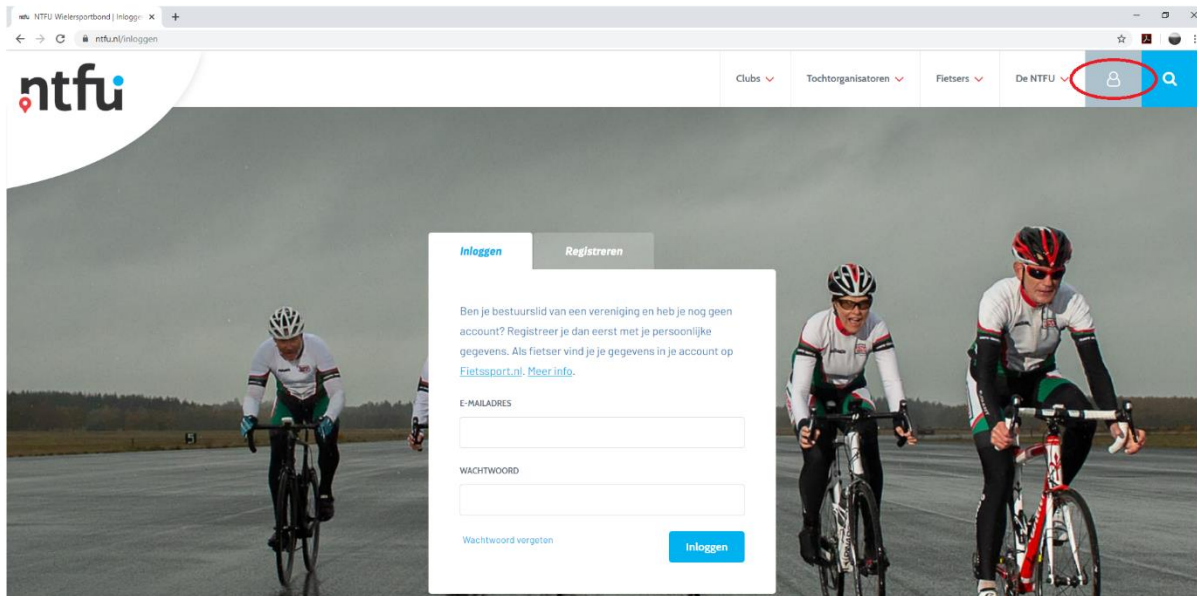
Inleiding	2
Meldingsformulier maken	4
Contactgegevens ophalen	10
Meldingsformulier verzenden	11

Meldingsformulier maken

Organiseert jouw vereniging een toertocht? Dan moet je je evenement op tijd aanmelden bij alle gemeenten waar jouw tocht doorheen gaat. Met deze vooraankondiging geef je de gemeente inzicht in jouw evenement. Op het meldingsformulier verzamel je de belangrijkste gegevens van jouw tocht. Je stuurt dit overzicht naar de gemeenten en terreineigenaren waar jouw tocht langs komt.

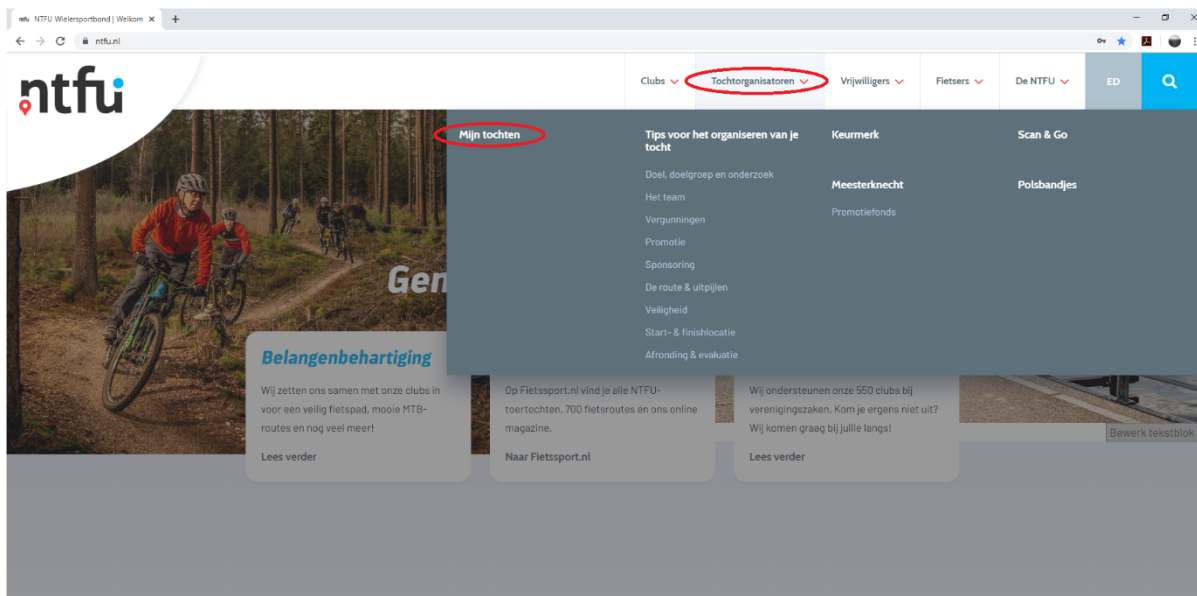
Stap 1

Log in via [NTEU.nl/inloggen](https://ntfu.nl/inloggen):



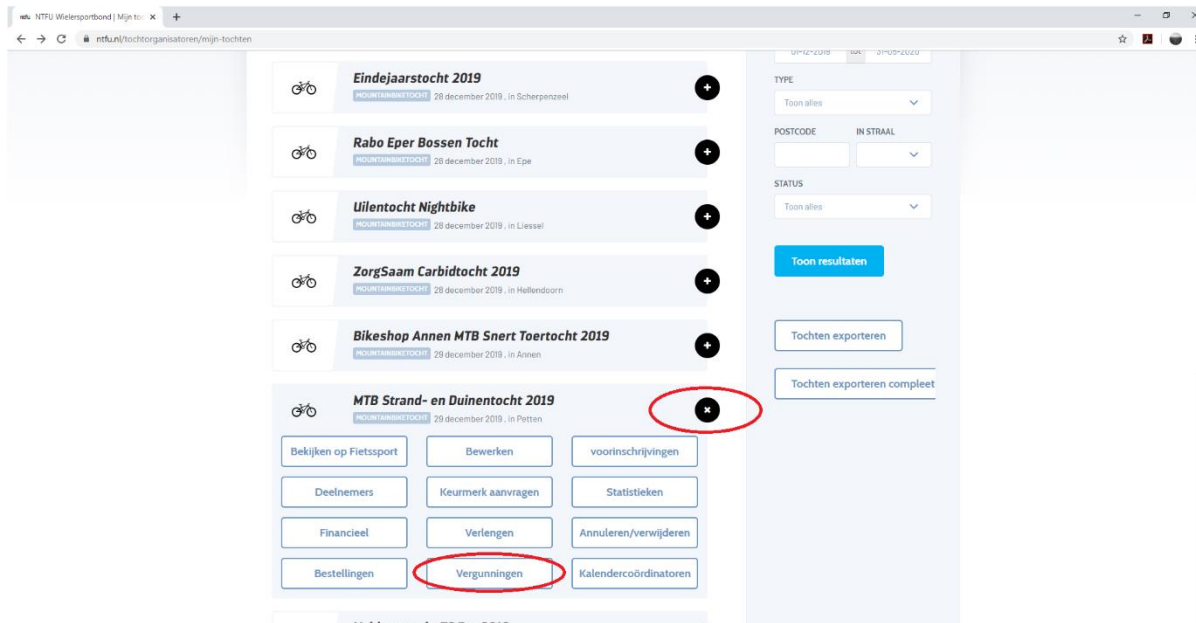
Stap 2

Ga naar [Mijn tochten](#):



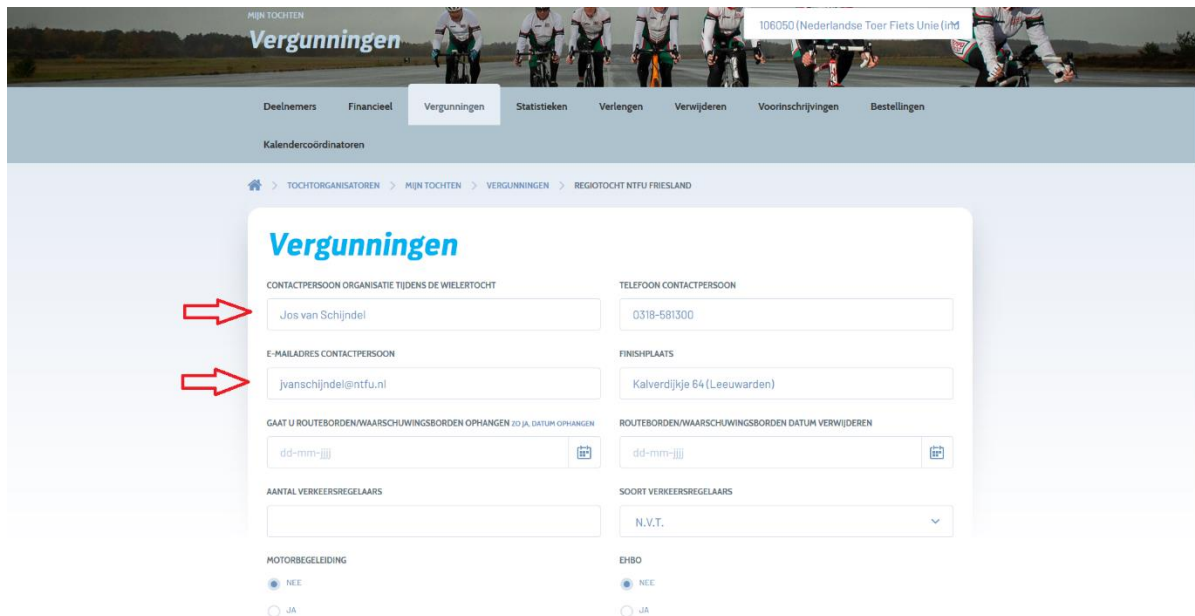
Stap 3

Ga naar jouw toertocht en klik op 'Vergunningen':



Stap 4

De contactgegevens van de 'contactpersoon organisatie tijdens de wielertocht' zijn standaard ingevuld. Controleer of alle gegevens kloppen en wijzig indien nodig:



Stap 5

Vul indien van toepassing in op welke datum je routebordjes op gaat hangen en wanneer je deze bordjes weer gaat verwijderen:

The screenshot shows the 'Vergunningen' form in the NTFU Friesland portal. The form is titled 'Vergunningen' and is part of the 'Mijn Tochten' section. It contains the following fields:

- CONTACTPERSOON ORGANISATIE TIJDENS DE WIELERTOCHT: Jos van Schijndel
- TELEFOON CONTACTPERSOON: 0318-581300
- E-MAILADRES CONTACTPERSOON: jvanschijndel@ntfu.nl
- FINISHPLAATS: Kalverdijkje 64 (Leeuwarden)
- GAAT U ROUTEBORDEN/WAARSCHUWINGSBORDEN OPHANGEN 20 JA. DATUM OPHANGEN: dd-mm-jjjj
- ROUTE BORDEN/WAARSCHUWINGSBORDEN DATUM VERWIJDEREN: dd-mm-jjjj
- AANTAL VERKEERSREGELAARS: [Empty field]
- SOORT VERKEERSREGELAARS: N.V.T.
- MOTORBEGELEIDING: NEE, JA
- EHBO: NEE, JA

Red arrows point to the date input fields for 'GAAT U ROUTEBORDEN/WAARSCHUWINGSBORDEN OPHANGEN 20 JA. DATUM OPHANGEN' and 'ROUTE BORDEN/WAARSCHUWINGSBORDEN DATUM VERWIJDEREN'.

Stap 6

Vul het aantal verkeersregelaars in. Hierbij kan onderscheid gemaakt worden tussen beroepsverkeersregelaars en verkeersregelaars bij evenementen. Meer informatie over de inzet van verkeersregelaars vind je [hier](#)

The screenshot shows the 'Vergunningen' form in the NTFU Friesland portal. The form is titled 'Vergunningen' and is part of the 'Mijn Tochten' section. It contains the following fields:

- CONTACTPERSOON ORGANISATIE TIJDENS DE WIELERTOCHT: Jos van Schijndel
- TELEFOON CONTACTPERSOON: 0318-581300
- E-MAILADRES CONTACTPERSOON: jvanschijndel@ntfu.nl
- FINISHPLAATS: Kalverdijkje 64 (Leeuwarden)
- GAAT U ROUTEBORDEN/WAARSCHUWINGSBORDEN OPHANGEN 20 JA. DATUM OPHANGEN: dd-mm-jjjj
- ROUTE BORDEN/WAARSCHUWINGSBORDEN DATUM VERWIJDEREN: dd-mm-jjjj
- AANTAL VERKEERSREGELAARS: [Empty field]
- SOORT VERKEERSREGELAARS: N.V.T.
- MOTORBEGELEIDING: NEE, JA
- EHBO: NEE, JA

A red arrow points to the 'AANTAL VERKEERSREGELAARS' field.

Stap 7

Vul in of er tijdens de toertocht gebruik wordt gemaakt van motorbegeleiding en of er EHBO aanwezig is tijdens het evenement.

Vergunningen

CONTACTPERSOON ORGANISATIE TIJDENS DE WIELERTOCHT: Jos van Schijndel

TELEFOON CONTACTPERSOON: 0318-581300

E-MAILADRES CONTACTPERSOON: jvanschijndel@ntfu.nl

FINISHPLAATS: Kalverdijkje 64 (Leeuwarden)

GAAT U ROUTEBORDEN/WAARSCHUWINGSBORDEN OPHANGEN 20 JA, DATUM OPHANGEN: dd-mm-|||

ROUTE BORDEN/WAARSCHUWINGSBORDEN DATUM VERWIJDEREN: dd-mm-|||

AANTAL VERKEERSREGELAARS: []

SOORT VERKEERSREGELAARS: N.V.T.

MOTORBEGELEIDING: NEE JA

EHBO: NEE JA

Stap 8

Controleer de doorkomsttijden. Maak een inschatting van het tijdstip waarop de grootste groep deelnemers de verschillende locaties passeert. Door op de plus te klikken voeg je een extra locatie toe. (Let op: Indien je route uit verschillende lussen bestaat kan het zo zijn dat een locatie op meerdere tijden gepasseerd wordt door de grootste groep deelnemers. Vul in dat geval deze locatie meerdere keren in.)

Vergunningen

CONTACTPERSOON ORGANISATIE TIJDENS DE WIELERTOCHT: []

TELEFOON CONTACTPERSOON: []

E-MAILADRES CONTACTPERSOON: []

FINISHPLAATS: []

GAAT U ROUTEBORDEN/WAARSCHUWINGSBORDEN OPHANGEN 20 JA, DATUM OPHANGEN: []

ROUTE BORDEN/WAARSCHUWINGSBORDEN DATUM VERWIJDEREN: []

AANTAL VERKEERSREGELAARS: []

SOORT VERKEERSREGELAARS: N.V.T.

MOTORBEGELEIDING: NEE JA

EHBO: NEE JA

Doorkomsttijden

DOORKOMSTTIJD VAN: hh:mm

DOORKOMSTTIJD TOT: hh:mm

PLAATSNAAM: []

[+]

Stap 9.

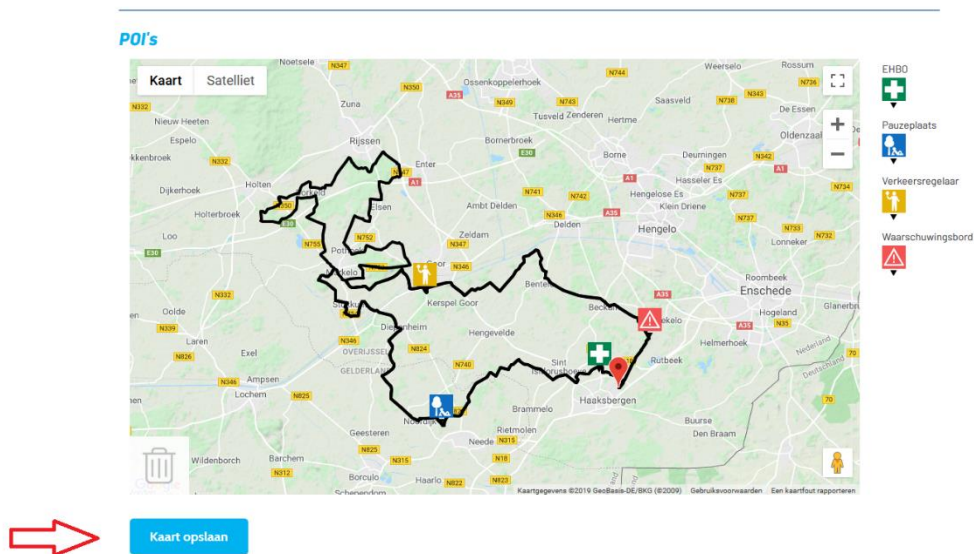
Voeg Points of interest (EHBO, pauzeplaats, verkeersregelaar, waarschuwingsbord) toe op de kaart. Sleep de symbolen aan de rechterzijde van de kaart naar het juiste punt op de route. Wil je een POI verwijderen? Sleep het symbool dan naar de prullenbak linksonder op de kaart.

(Let op: zoom in om POI's op de juiste locatie te plaatsen)



Stap 10

Sla de POI's op door op 'Kaart opslaan' te klikken.



Stap 11

Zijn alle gegevens goed ingevuld? Klik dan op 'Download meldingsformulier':



Download aanvraagformulier

Stap 12

Sla het PDF-bestand van het meldingsformulier op.

← → C Archief | C:/Users/jos/Downloads/Aanvraagformulier%20wielertocht%2049169%20(6).pdf ☆

Aanvraagformulier wielertocht 49169

Gegevens organisatie

Naam organisatie:
Nederlandse Toer Fiets Unie (individueel)

Correspondentieadres:
Land/waai 62

Postcode + Woonplaats:
3905 PH Veenendaal

Website:
www.schijndel.nl

Contactpersoon organisatie tijdens de wielertocht:
Jos van Schijndel

Telefoon contactpersoon:
0318-061300

E-mail contactpersoon:
jvanschijndel@nfu.nl

Gegevens wielertocht

Officiële naam wielertocht:

Datum toertocht:

Soort wielertocht:
Toertocht

Verwacht aantal deelnemers:
2.500 - 5.000

Afstanden:
200 km

Maximaal aantal deelnemers:
Nee

Route op kaart:
<https://www.nfu.nl/tocht/organisatoren/grote-kaart?id=49169&vereniging=105039>

Start en finish

Startlocatie:

Finish:

Contactgegevens ophalen

Om te achterhalen of je een vergunning nodig hebt, of dat enkel een melding volstaat, neem je contact op met alle gemeenten en terreineigenaren waar de routes van jouw tocht langs komen.

Stap 1

Controleer of je de juiste routes hebt toegevoegd aan jouw tocht.

Ja, ik heb routes toegevoegd aan Mijn tochten

Klik op 'Aanvragen'. Daarmee vraag je het overzicht met daarop de contactgegevens van gemeenten en terreineigenaren waar jouw tocht doorheen gaat, aan. Je ontvangt een e-mail wanneer jouw aanvraag klaarstaat. Dit kan even duren.


Contactgegevens opvragen	
Afstand	PDF vergunning
85 KM	Nog geen contactgegevens beschikbaar.
85 KM	Nog geen contactgegevens beschikbaar.



Aanvragen

Heb je een bericht ontvangen dat de contactgegevens klaarstaan?

Ga via Mijn tochten naar de gegevens van jouw tocht: volg stap 1 t/m 3 uit het hoofdstuk 'Meldingsformulier'. Het overzicht met contactgegevens vind je terug onder: 'Contactgegevens opvragen':

Contactgegevens opvragen	
Afstand	PDF contactgegevens
120 KM	Contactgegevens downloaden 


Meldingsformulier verzenden

Op het meldingsformulier staan de belangrijkste gegevens van jouw tocht. Stuur dit overzicht naar de gemeenten en terreineigenaren waar jouw tocht langs komt. Gebruik hiervoor de contactgegevens die via de stappen uit 'Contactgegevens ophalen' hebt gekregen.

Stap 1

Het overzicht met contactgegevens vind je terug onder: 'Contactgegevens opvragen':

Contactgegevens opvragen

Afstand	PDF contactgegevens
120 KM	Contactgegevens downloaden 

Stap 2

Stuur het meldingsformulier uit stap 1 naar alle gemeenten en terreineigenaren. Gebruik onderstaande voorbeeldmail:

```
<aan>voorbeeld@gemeente.nl
<van>voorbeeld@tocht.nl
<onderwerp>Melding {naam toertocht}

Beste {meneer/mevrouw + achternaam},

Bijgevoegd vind u de informatie over {naam toertocht} die {vereniging/stichting} organiseert.
{vereniging/stichting} is benieuwd of de melding van dit evenement voldoende is of dat een vergunning noodzakelijk is.

Met vriendelijke groet,

{naam contactpersoon}

<bijlage>Meldingsformulier
```

Let op: een aantal gemeenten gebruikt een contactformulier. Kopieer de gegevens in dit formulier.

NTFU Wielersportbond
Landjuweel 62
3905 PH Veenendaal

0318 - 58 13 00
info@ntfu.nl
www.ntfu.nl

